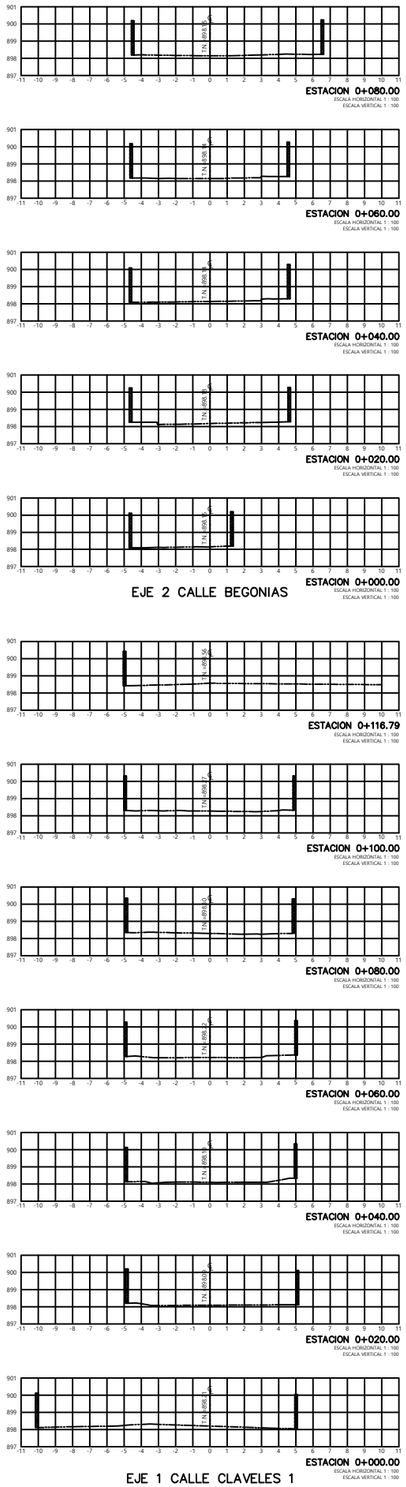

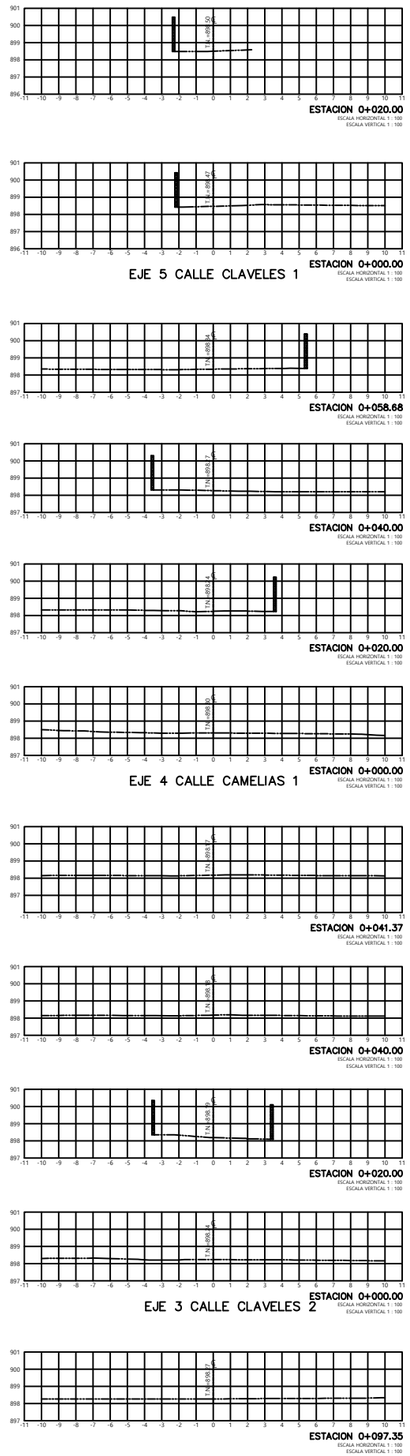

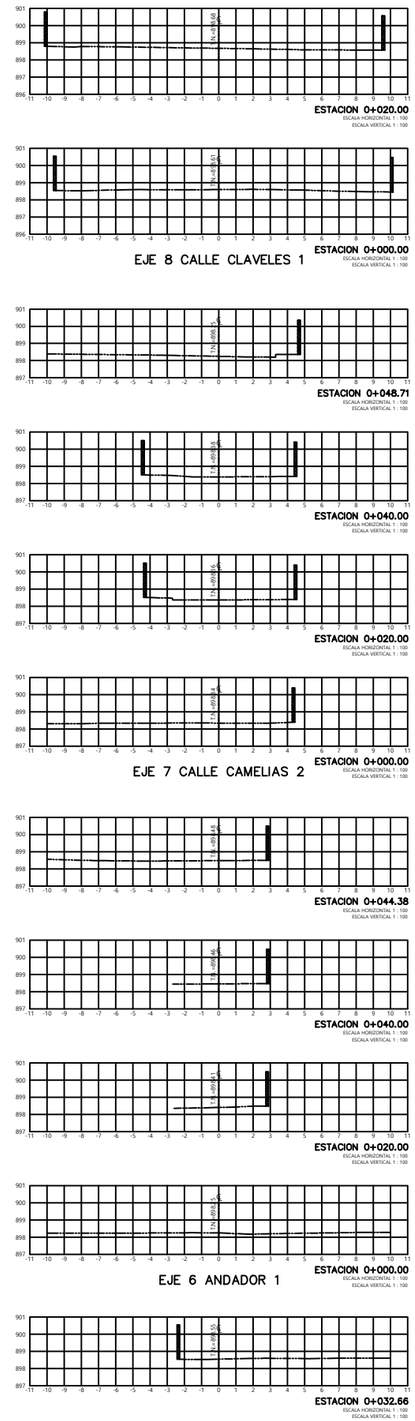

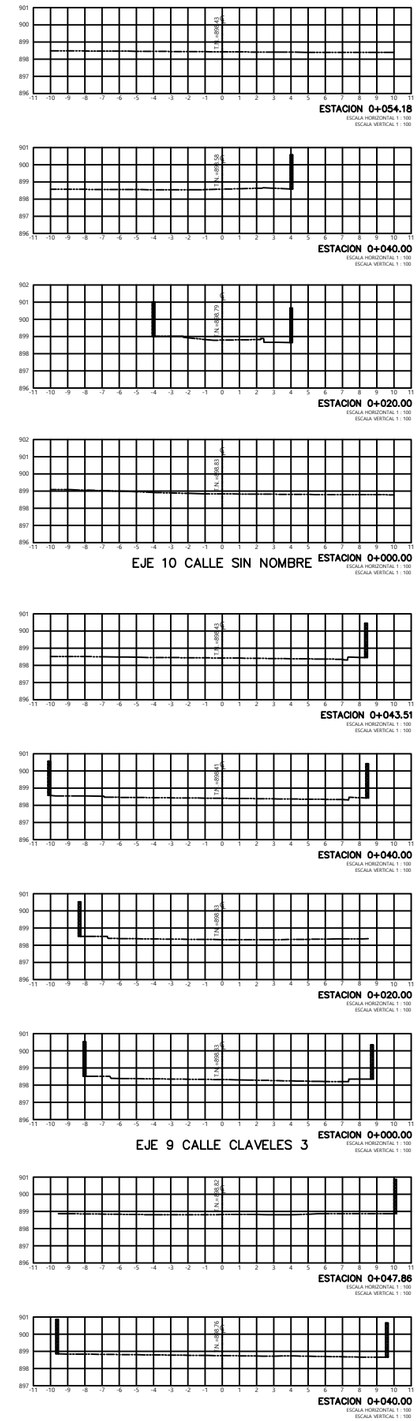

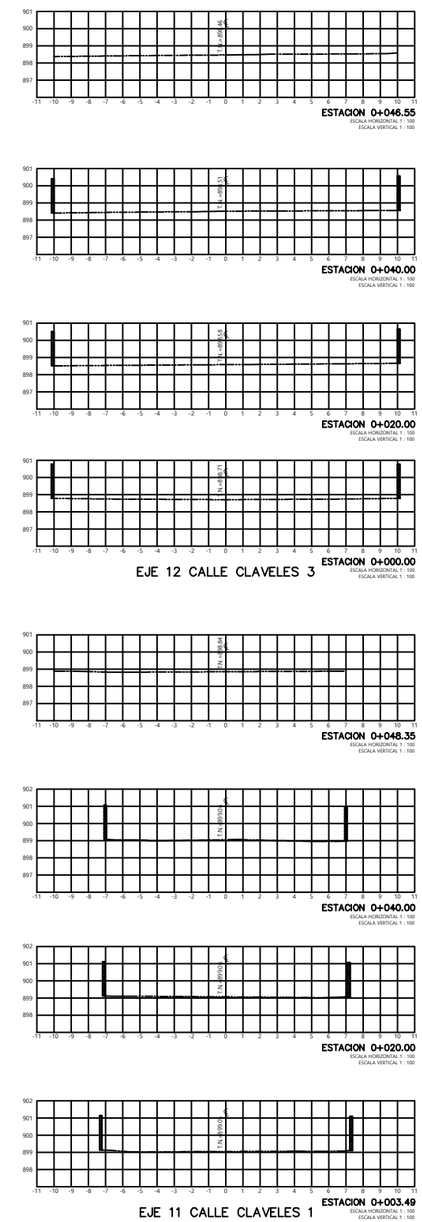

FUNDACIÓN HOGARES
Miércoles 7, C.U. Cuitláhuac (Cardonales),
Delegación Azcapotzalco, C.P. 02958, México.
Cel. Nextel 5615, Local 1
(55)53-72-97-00 (55)53-72-96-00
www.fundacionhogares.org.mx

LOCALIZACIÓN

NOTAS:

1.-El levantamiento topográfico, traza y altimetría se realizó con estación total marca SOKKIA 630RK de aproximación angular igual a 0"00'01" y alcance lineal igual a 0,002 m, se realizo nivelación con nivel fijo marca leica.

2.-El sistema de coordenadas es UTM, obtenida del plano proporcionado por la CEAGUA.

3.-Para la descarga de puntos se utilizó el software Prolink versión 1.15

4.-Las cotas de los Bancos de Nivel fueron obtenidas con NivelTijo marca Leica electronica.

SIMBOLOGÍA

- Planimetría
- Pozo de visita
- Poste telefono
- Poste de luz
- Luminaria
- adoquin
- Jardín
- Árbol
- Banco de Nivel — BN-05 998.35
- Rejillo Pluvial
- Poligonal de apoyo
- Vertice de la poligonal — PA3

ESCALA GRÁFICA

0 1 2 5 10

M E T R O S

ESCALA 1:100

INFORMACIÓN CONTRATISTA

PROYECTO:	PROYECTO EJECUTIVO DE DRENAJE PLUVIAL Y PAVIMENTACIÓN DE LA UNIDAD HABITACIONAL "EL HIGUERÓN"
UBICACIÓN:	U.H. EL HIGUERÓN, JOJUTLA DE JUÁREZ, EDO. DE MORELOS
PROPIETARIO:	.....
TIPO DE PLANO:	TOPOGRÁFICO — PLANO NO.: HG-PAV-T-02
CONTENIDO:	SECCIONES ZONA URBANA — FECHA: FEBRERO 2019. — ESCALA: 1:100